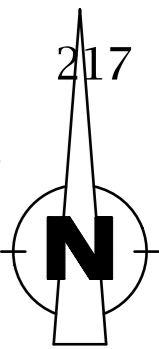
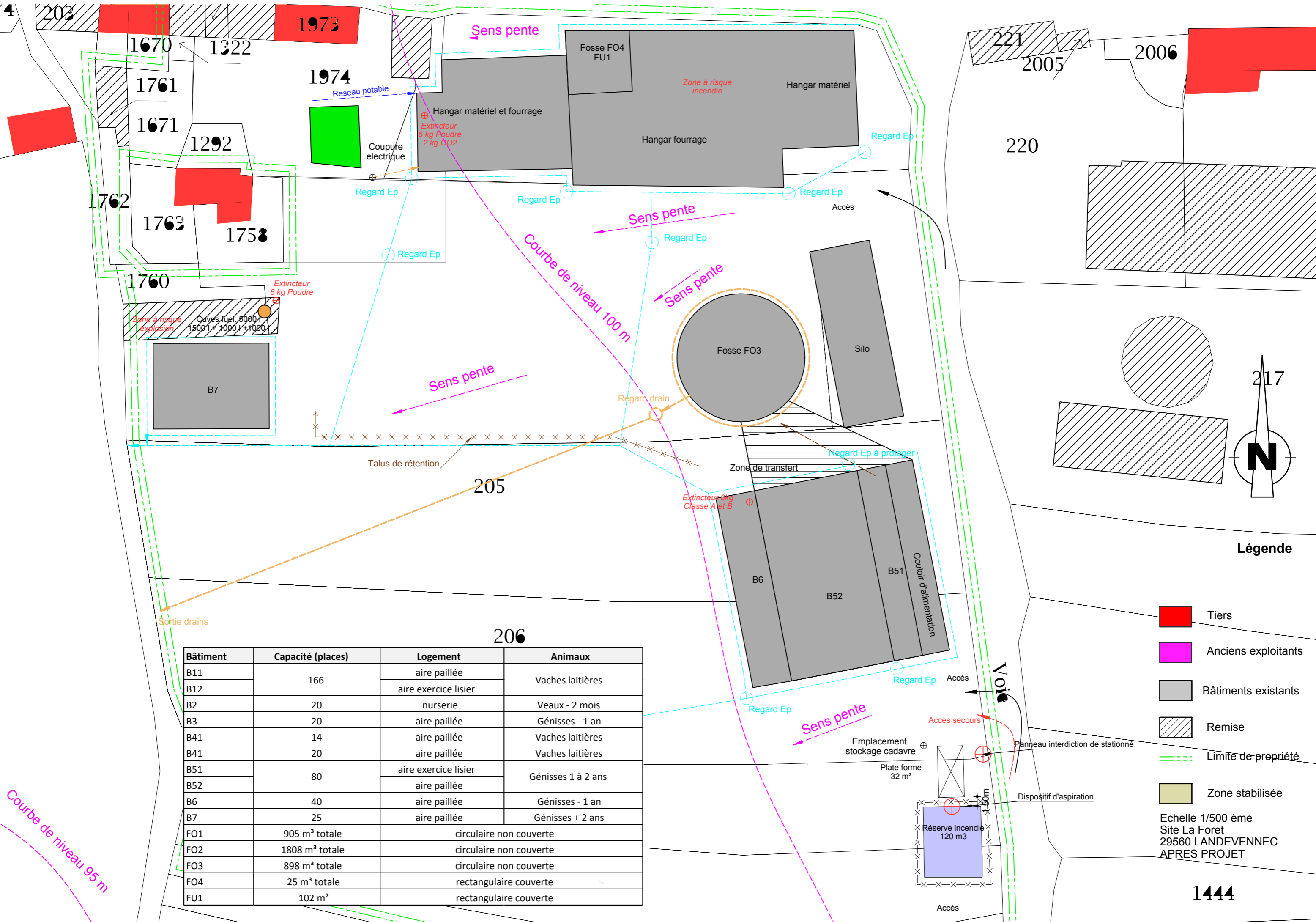


Bâtiment	Capacité (places)	Logement	Animaux
B11	166	aire paillée	Vaches laitières
B12		aire exercice lisier	
B2	20	nurserie	Veaux - 2 mois
B3	20	aire paillée	Génisses - 1 an
B41	14	aire paillée	Vaches laitières
B41	20	aire paillée	Vaches laitières
B51	80	aire exercice lisier	Génisses 1 à 2 ans
B52		aire paillée	
B6	40	aire paillée	Génisses - 1 an
B7	25	aire paillée	Génisses + 2 ans
FO1	905 m <sup>3</sup> totale		circulaire non couverte
FO2	1808 m <sup>3</sup> totale		circulaire non couverte
FO3	898 m <sup>3</sup> totale		circulaire non couverte
FO4	25 m <sup>3</sup> totale		rectangulaire couverte
FU1	102 m <sup>2</sup>		rectangulaire couverte

**Légende**

- Tiers
- Anciens exploitants
- Bâtiments existants
- Remise
- Limite de propriété
- Zone stabilisée

Echelle 1/500 ème  
 Site Ste Marie Du Menez Hom  
 29550 PLOMODIERN  
 APRES PROJET



**Légende**

- Tiers
- Anciens exploitants
- Bâtiments existants
- Remise
- Limite de propriété

Zone stabilisée

Echelle 1/500 ème  
Site La Foret  
29560 LANDEVENNEC  
APRES PROJET

**1444**

**206**

Bâtiment	Capacité (places)	Logement	Animaux
B11	166	aire paillée	Vaches laitières
B12		aire exercice lisier	
B2	20	nurserie	Veaux - 2 mois
B3	20	aire paillée	Génisses - 1 an
B41	14	aire paillée	Vaches laitières
B41	20	aire paillée	Vaches laitières
B51	80	aire exercice lisier	Génisses 1 à 2 ans
B52		aire paillée	
B6	40	aire paillée	Génisses - 1 an
B7	25	aire paillée	Génisses + 2 ans
FO1	905 m <sup>3</sup> totale	circulaire non couverte	
FO2	1808 m <sup>3</sup> totale	circulaire non couverte	
FO3	898 m <sup>3</sup> totale	circulaire non couverte	
FO4	25 m <sup>3</sup> totale	rectangulaire couverte	
FU1	102 m <sup>2</sup>	rectangulaire couverte	

Courbe de niveau 95 m

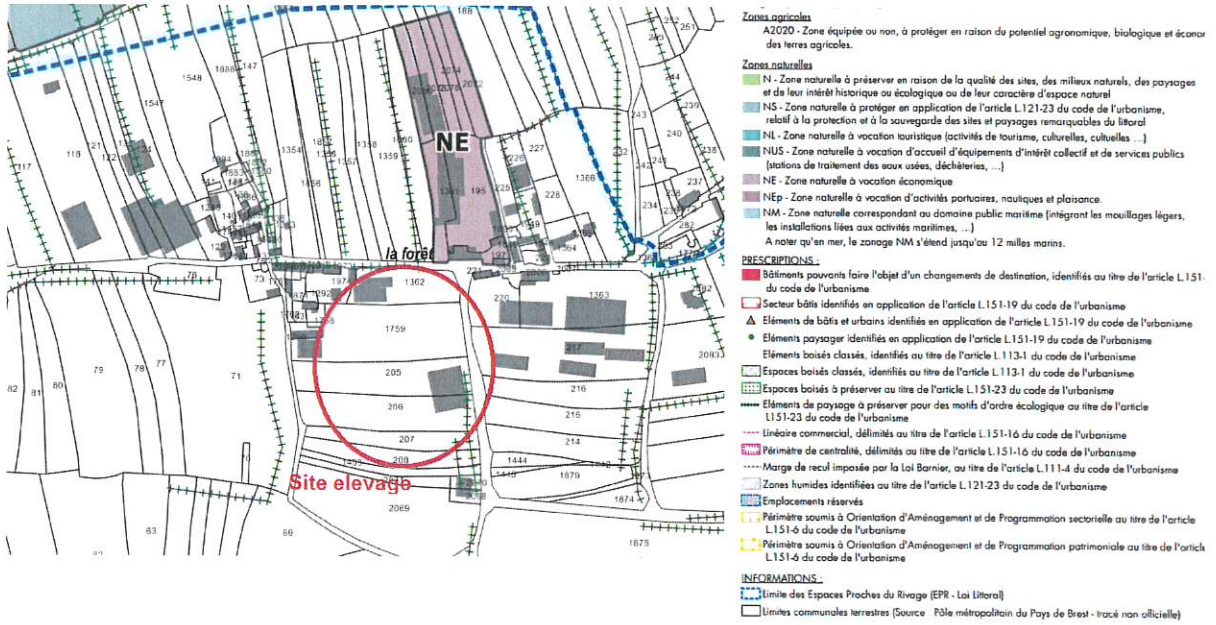
**PJ N°4 COMPATIBILITE DU PROJET AVEC LE DOCUMENT  
D'URBANISME LOCAL**



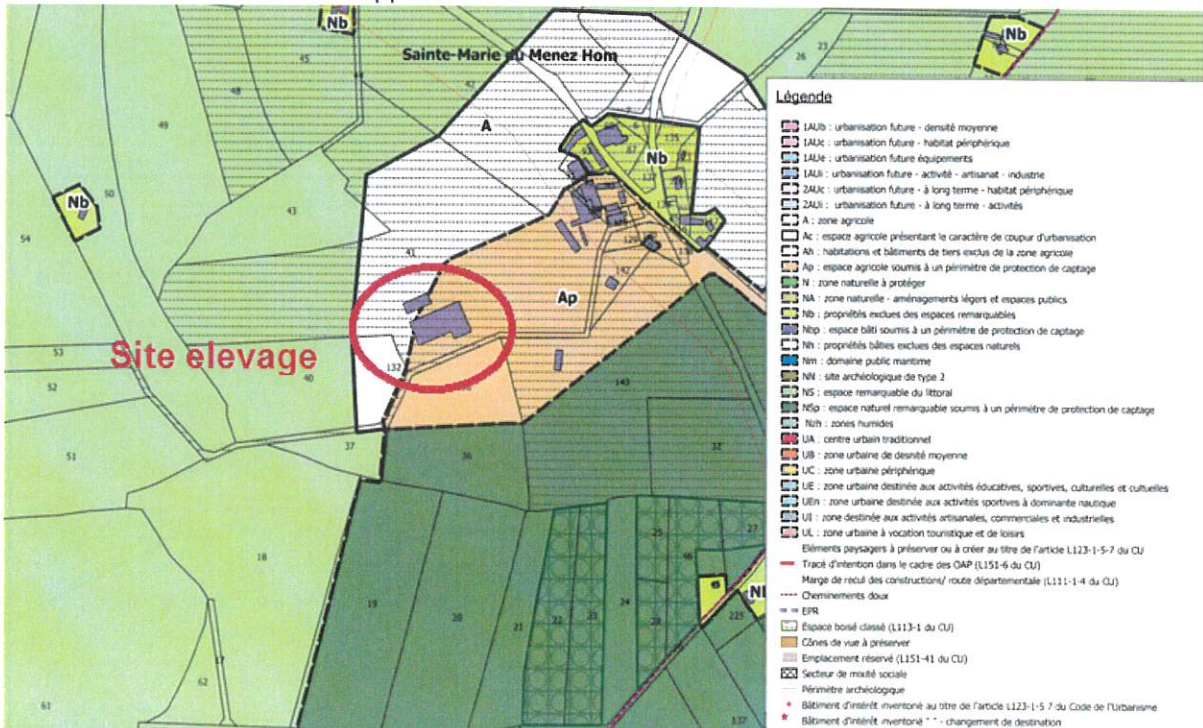
Dans le cadre du projet il n'y aucune construction de prévue.

Le permis a été obtenu le 14/06/2019 pour la construction de la nouvelle fosse et de l'extension de la stabulation sur le site de Sainte Marie du Menez Hom à Plomodiern. Les travaux ont été achevés en 2020.

Extrait du PLUi de Landevennec approuvé le 17 Février 2020 :

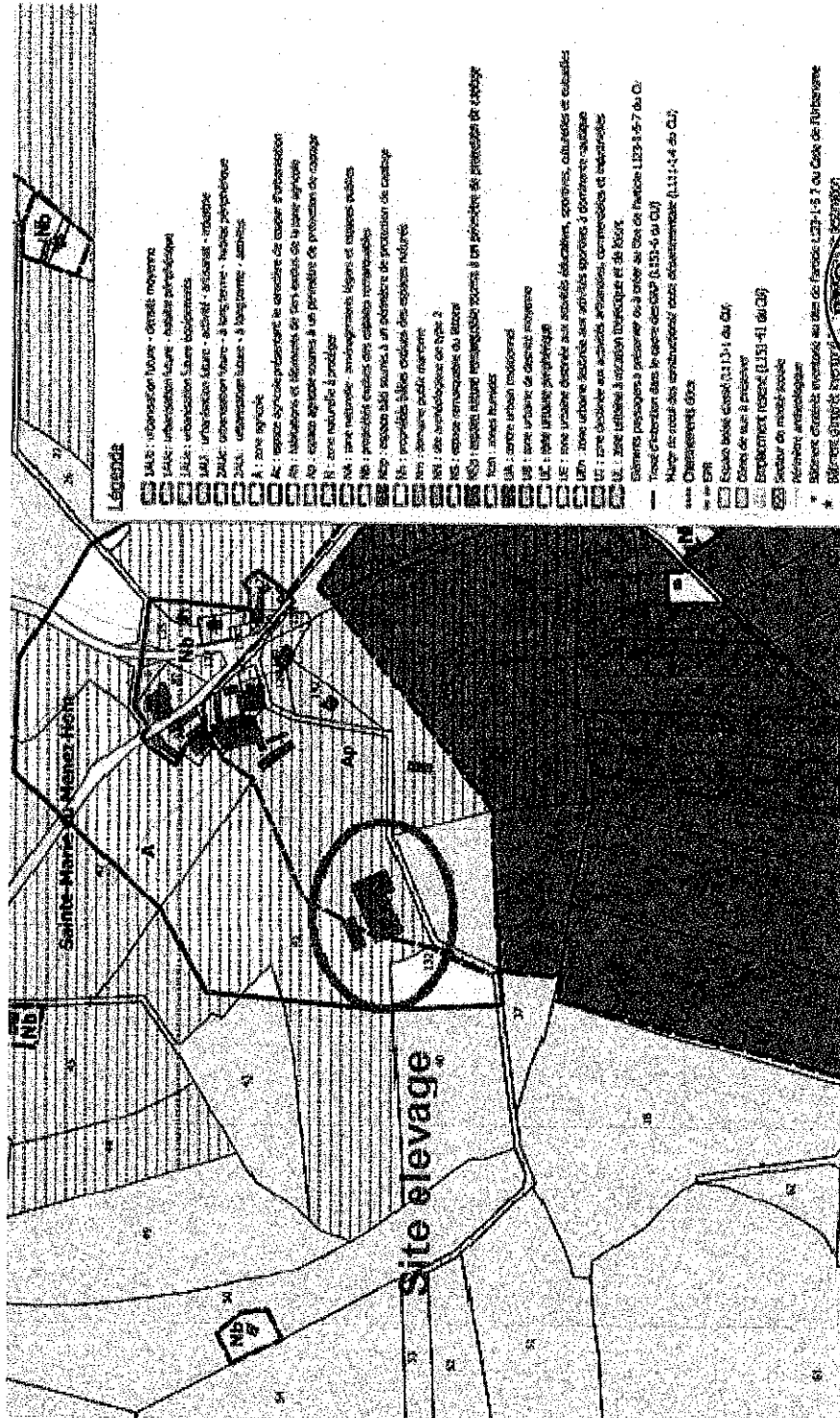


Extrait du PLU de Plomodiern approuvé le 3 Novembre 2020 :



Je soussigné M. JOEL BLAIZE maire de Plomodiern certifie que le site exploité par le GAEC ARMOR au lieu dit de Sainte Marie du Menez Hom à Plomodiern est situé en zone A (zone agricole) et en zone Ap (espace agricole soumis à un périmètre de protection de captage) conformément au PLU modifier le 03 Novembre 2020.

Je certifie également l'extrait du PLU (sans échelle) modifier le 03 Novembre 2020 ci-dessous :



Date et signature

Jo | 12 / 2021

Le Maire de PLOMODIERN  
Joël BLAIZE

